



Prealpi vicentine, Monte Cimoncello - via El Tùnel de Sivori

Accesso stradale: raggiungere Arsiero, in provincia di Vicenza. Percorrere la strada che da Arsiero va a Tonezza del Cimone. Prima di entrare nel paese di Tonezza, prendere per Contrà Campana e Sacratio del Monte Cimone. Seguire lungamente la strada asfaltata nel bosco, fino al suo termine in un grande piazzale dove si parcheggia.

Avvicinamento: tornare indietro sulla strada da dove si è arrivati, per circa 300 metri. Andare quindi a destra seguendo il sentiero CAI n°547 (indicazione "C. Campana"). Lo si continua a seguire in falsopiano e leggera discesa, fino ad un tratto in piano dove si devia a destra nel bosco, in corrispondenza di un ometto. Si seguono gli ometti, fino ad arrivare ad un ripido canale terroso. Scendere nel canale, dove, verso il termine, si trovano alcune corde fisse. In fondo al canale si traversa a destra, verso la parete est. La si costeggia fino ad arrivare ad un grosso grottone ("Antro delle Liane Vitalbe"). Circa 10 metri a destra del grottone si trova un albero alla base della via. (0h30)

Attacco: in corrispondenza di un albero con vecchio cordone.

Discesa: all'uscita della via camminare in piano nel bosco, verso ovest, fino ad incrociare di nuovo il sentiero CAI n° 547. Seguirlo in salita e ritornare alla strada che porta al parcheggio. (0h15)

Difficoltà: VI+ max, spesso V/V+. Proteggiabilità: R2, chiodatura ben curata, ma con chiodi artigianali e vecchi cordoni.

Sviluppo: 220 metri

Attrezzatura: sui tiri molti chiodi artigianali, anche con cordone. Soste attrezzate con due fix uniti con catena, senza piastrene. Portare qualche friend se si vogliono aggiungere delle protezioni, martello e qualche chiodo per emergenza.

Esposizione: est.

Tipo di roccia: dolomia, calcare, mediamente di buona qualità e ben appigliato.

Periodo consigliato: primavera, autunno.

Tempo salita: 2h30/3h00

Primi salitori: Tranquillo Balasso, Erminio Xodo, 07/07/2012.

Riferimenti bibliografici:

http://www.grupporocciatorrenatocasarotto.it/index.php?mod=Vie_Nuove/zona_Valdastico/area_Cimoncello#el_tunel_de_Sivori.pdf

Relazione

Lunghezza 1, V+, 25 metri: salire per muretto dietro l'albero cordonato, prima dritto e poi leggermente a destra. Si arriva alla base di un diedro, dietro uno spigolo, da salire fino alla sosta.

Lunghezza 2, V, 25 metri: su a sinistra della sosta per muretto e poi leggermente a sinistra. Si raggiunge una zona terrosa con alberi, dopo la quale si sale in obliquo a sinistra verso la sosta.

Lunghezza 3, VI e VI+, 35 metri: salire a sinistra e traversare su ottima roccia. Si sale poi su muro verticale e si arriva ad una grossa clessidra con cordone. Si traversa a destra in piena esposizione e poi si supera uno strapiombino, poco dopo si sosta (35m, VI, VI+);

Lunghezza 4, VI, poi IV, 30 metri: salire facilmente a destra della sosta e poi puntare ad un muretto a destra formato da un vago spigolo. Lo si affronta e si raggiunge la sosta al suo termine. Conviene continuare per balze erbose, raggiungendo le rocce sul limite destro della zona erbosa, dove si trova la sosta.

Lunghezza 5, V+, 25 metri: si sale verso destra e si entra in un bellissimo diedro ammanigliato. Si sosta al suo termine.

Lunghezza 6, V, 25 metri: su per altro corto diedro con fessura. Al suo termine traversare a destra su cengia erbosa fino al suo termine. Salire un breve muretto e traversare a destra alla sosta.

Lunghezza 7, V+, 30 metri: salire per diedro che al suo termine presenta grossi blocchi. Dopo i blocchi si va a destra e si sale alla sosta tramite bella fessura.

Lunghezza 8, IV+, 25 metri: su per roccette e zona erbosa a raggiungere l'ultimo muretto, da salire prima dritto e poi uscire in obliquo verso sinistra. Sosta su due cordoni tra massi, sull'altopiano sommitale.

Note: bella via classica con difficoltà non eccessive e buona chiodatura, eventualmente integrabile con friend. Roccia buona.

Disclaimer

L'alpinismo su roccia e ghiaccio è un'attività potenzialmente pericolosa se non praticata con adeguata prudenza e cognizione di causa. Le vie descritte in queste relazioni sono state da noi percorse e descritte "di prima mano" con la maggior precisione possibile, ma questo non può in alcun modo sostituire la vostra valutazione e responsabilità personale



Scuola di Alpinismo e Scialpinismo Guido Della Torre - <https://www.scuolaguidodellatorre.it>

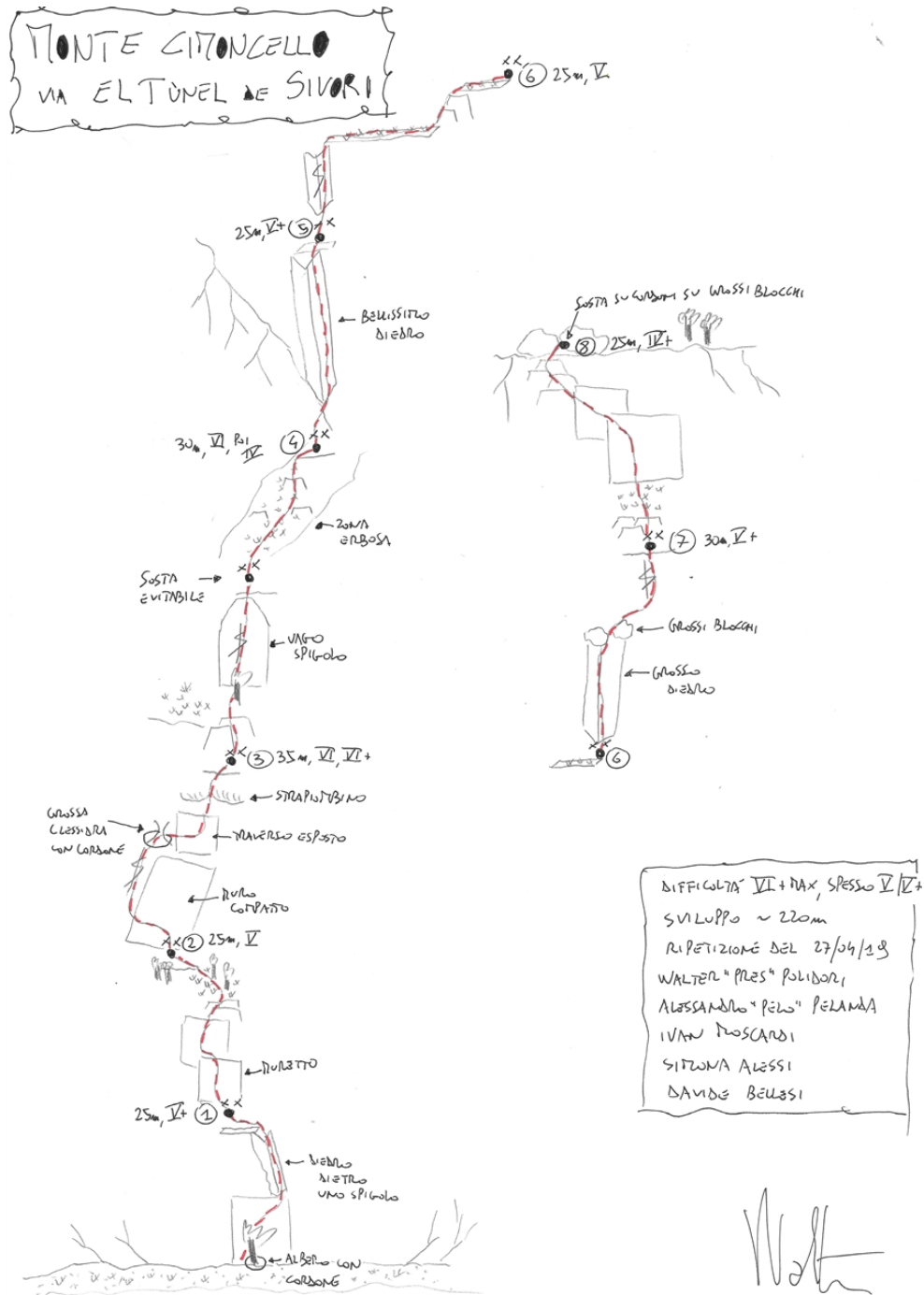
Prealpi vicentine, Monte Cimuncello - via El Tùnel de Sivori

Aggiornamento: relazione a cura di Walter Pres Polidori, da una ripetizione del 27 aprile 2019 con Alessandro Peło Pelanda, Ivan Moscardi, Simona Alessi e Davide Bellesi.

Disclaimer

L'alpinismo su roccia e ghiaccio è un'attività potenzialmente pericolosa se non praticata con adeguata prudenza e cognizione di causa. Le vie descritte in queste relazioni sono state da noi percorse e descritte "di prima mano" con la maggior precisione possibile, ma questo non può in alcun modo sostituire la vostra valutazione e responsabilità personale

Prealpi vicentine, Monte Cimuncello - via El Tùnel de Sivori



Schizzo della via

Disclaimer

L'alpinismo su roccia e ghiaccio è un'attività potenzialmente pericolosa se non praticata con adeguata prudenza e cognizione di causa. Le vie descritte in queste relazioni sono state da noi percorse e descritte "di prima mano" con la maggior precisione possibile, ma questo non può in alcun modo sostituire la vostra valutazione e responsabilità personale



Prealpi vicentine, Monte Cimuncello - via El Tùnel de Sivori



Una porzione di parete

Disclaimer

L'alpinismo su roccia e ghiaccio è un'attività potenzialmente pericolosa se non praticata con adeguata prudenza e cognizione di causa. Le vie descritte in queste relazioni sono state da noi percorse e descritte "di prima mano" con la maggior precisione possibile, ma questo non può in alcun modo sostituire la vostra valutazione e responsabilità personale

Prealpi vicentine, Monte Cimuncello - via El Tùnel de Sivori



Attacco della via

Disclaimer

L'alpinismo su roccia e ghiaccio è un'attività potenzialmente pericolosa se non praticata con adeguata prudenza e cognizione di causa. Le vie descritte in queste relazioni sono state da noi percorse e descritte "di prima mano" con la maggior precisione possibile, ma questo non può in alcun modo sostituire la vostra valutazione e responsabilità personale



Prealpi vicentine, Monte Cimuncello - via El Tùnel de Sivori



Le soste a fix

Disclaimer

L'alpinismo su roccia e ghiaccio è un'attività potenzialmente pericolosa se non praticata con adeguata prudenza e cognizione di causa. Le vie descritte in queste relazioni sono state da noi percorse e descritte "di prima mano" con la maggior precisione possibile, ma questo non può in alcun modo sostituire la vostra valutazione e responsabilità personale

Prealpi vicentine, Monte Cimuncello - via El Tùnel de Sivori



Partenza terza lunghezza

Disclaimer

L'alpinismo su roccia e ghiaccio è un'attività potenzialmente pericolosa se non praticata con adeguata prudenza e cognizione di causa. Le vie descritte in queste relazioni sono state da noi percorse e descritte "di prima mano" con la maggior precisione possibile, ma questo non può in alcun modo sostituire la vostra valutazione e responsabilità personale



Prealpi vicentine, Monte Cimuncello - via El Tùnel de Sivori



Terza lunghezza

Disclaimer

L'alpinismo su roccia e ghiaccio è un'attività potenzialmente pericolosa se non praticata con adeguata prudenza e cognizione di causa. Le vie descritte in queste relazioni sono state da noi percorse e descritte "di prima mano" con la maggior precisione possibile, ma questo non può in alcun modo sostituire la vostra valutazione e responsabilità personale



Prealpi vicentine, Monte Cimuncello - via El Tùnel de Sivori



Quarta lunghezza

Disclaimer

L'alpinismo su roccia e ghiaccio è un'attività potenzialmente pericolosa se non praticata con adeguata prudenza e cognizione di causa. Le vie descritte in queste relazioni sono state da noi percorse e descritte "di prima mano" con la maggior precisione possibile, ma questo non può in alcun modo sostituire la vostra valutazione e responsabilità personale



Prealpi vicentine, Monte Cimuncello - via El Tùnel de Sivori



Partenza quinta lunghezza

Disclaimer

L'alpinismo su roccia e ghiaccio è un'attività potenzialmente pericolosa se non praticata con adeguata prudenza e cognizione di causa. Le vie descritte in queste relazioni sono state da noi percorse e descritte "di prima mano" con la maggior precisione possibile, ma questo non può in alcun modo sostituire la vostra valutazione e responsabilità personale



Prealpi vicentine, Monte Cimuncello - via El Tùnel de Sivori



Quinta lunghezza

Disclaimer

L'alpinismo su roccia e ghiaccio è un'attività potenzialmente pericolosa se non praticata con adeguata prudenza e cognizione di causa. Le vie descritte in queste relazioni sono state da noi percorse e descritte "di prima mano" con la maggior precisione possibile, ma questo non può in alcun modo sostituire la vostra valutazione e responsabilità personale

Prealpi vicentine, Monte Cimuncello - via El Tùnel de Sivori



Quinta lunghezza

Disclaimer

L'alpinismo su roccia e ghiaccio è un'attività potenzialmente pericolosa se non praticata con adeguata prudenza e cognizione di causa. Le vie descritte in queste relazioni sono state da noi percorse e descritte "di prima mano" con la maggior precisione possibile, ma questo non può in alcun modo sostituire la vostra valutazione e responsabilità personale



Prealpi vicentine, Monte Cimuncello - via El Tùnel de Sivori



Inizio sesta lunghezza

Disclaimer

L'alpinismo su roccia e ghiaccio è un'attività potenzialmente pericolosa se non praticata con adeguata prudenza e cognizione di causa. Le vie descritte in queste relazioni sono state da noi percorse e descritte "di prima mano" con la maggior precisione possibile, ma questo non può in alcun modo sostituire la vostra valutazione e responsabilità personale

Prealpi vicentine, Monte Cimuncello - via El Tùnel de Sivori



Sesta lunghezza



Settima lunghezza

Disclaimer

L'alpinismo su roccia e ghiaccio è un'attività potenzialmente pericolosa se non praticata con adeguata prudenza e cognizione di causa. Le vie descritte in queste relazioni sono state da noi percorse e descritte "di prima mano" con la maggior precisione possibile, ma questo non può in alcun modo sostituire la vostra valutazione e responsabilità personale

Prealpi vicentine, Monte Cimuncello - via El Tùnel de Sivori



Uscita ottava lunghezza

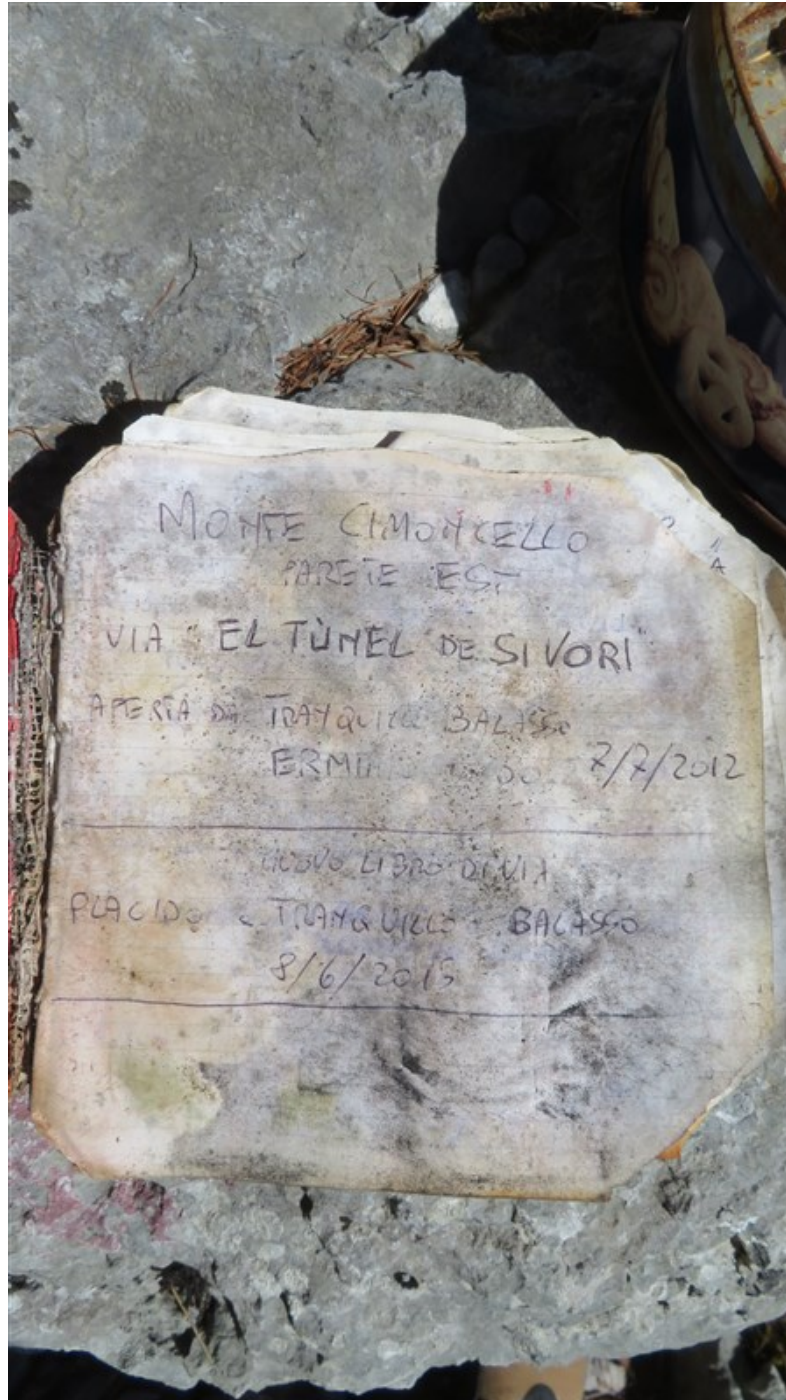


La cima

Disclaimer

L'alpinismo su roccia e ghiaccio è un'attività potenzialmente pericolosa se non praticata con adeguata prudenza e cognizione di causa. Le vie descritte in queste relazioni sono state da noi percorse e descritte "di prima mano" con la maggior precisione possibile, ma questo non può in alcun modo sostituire la vostra valutazione e responsabilità personale

Prealpi vicentine, Monte Cimonecello - via El Tùnel de Sivori

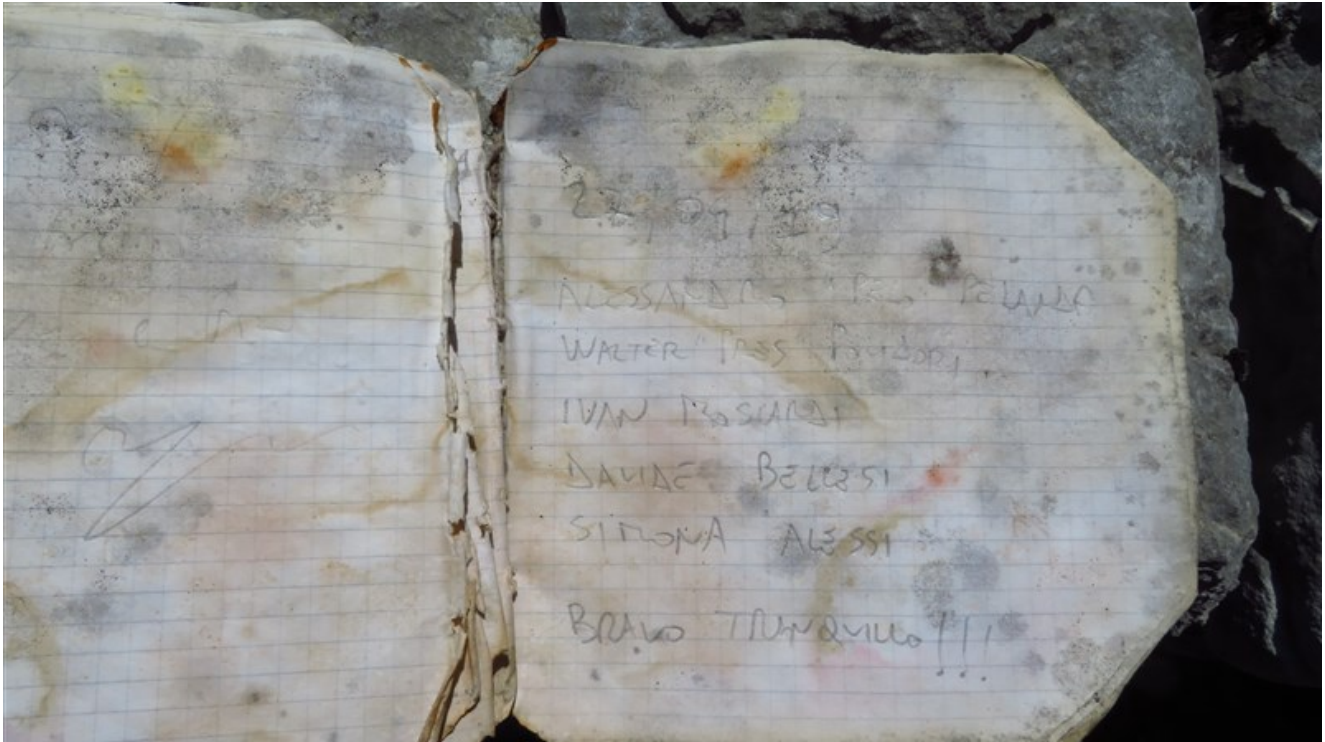


Libro di via

Disclaimer

L'alpinismo su roccia e ghiaccio è un'attività potenzialmente pericolosa se non praticata con adeguata prudenza e cognizione di causa. Le vie descritte in queste relazioni sono state da noi percorse e descritte "di prima mano" con la maggior precisione possibile, ma questo non può in alcun modo sostituire la vostra valutazione e responsabilità personale

Prealpi vicentine, Monte Cimone - via El Tùnel de Sivori



Libro di via



E' fatta!

Disclaimer

L'alpinismo su roccia e ghiaccio è un'attività potenzialmente pericolosa se non praticata con adeguata prudenza e cognizione di causa. Le vie descritte in queste relazioni sono state da noi percorse e descritte "di prima mano" con la maggior precisione possibile, ma questo non può in alcun modo sostituire la vostra valutazione e responsabilità personale



Scuola di Alpinismo e Scialpinismo Guido Della Torre - <https://www.scuolaguidodellatorre.it>

Prealpi vicentine, Monte Cimuncello - via El Tùnel de Sivori

Disclaimer

L'alpinismo su roccia e ghiaccio è un'attività potenzialmente pericolosa se non praticata con adeguata prudenza e cognizione di causa. Le vie descritte in queste relazioni sono state da noi percorse e descritte "di prima mano" con la maggior precisione possibile, ma questo non può in alcun modo sostituire la vostra valutazione e responsabilità personale
