



## Vall del Sarca, Coste dell'Anglone - via Essusiai

**Accesso stradale:** autostrada MI-VE, a VR prendere per il Brennero e poi uscire a Rovereto sud.

Continuare per Mori-Arco di Trento. In alternativa si può arrivare anche dalla strada Gardesana Ovest che porta a Riva del Garda e da lì ad Arco.

Provenendo dalla zona di Trento, si utilizza la strada che collega Trento alla Valle del Sarca.

Sulla strada Arco-Trento, entrare nel paese di Dro e parcheggiare in zona comoda per attraversare il ponte sul fiume.

**Avvicinamento:** attraversare il ponte verso la parete, e individuare una stradina sterrata che va a sinistra, verso Maso Lizzone. Seguirla fino ad individuare un sasso con la scritta "arrampicata", in corrispondenza di un sentiero. Salire per esso e poi continuare verso sinistra, seguendo le scritte su alcuni sassi per la via Essusiai. (0h20)

**Attacco:** un'ultima traccia piega a destra e sale ad uno spiazzo, scritta sulla parete alla base.

**Discesa:** entrare nel bosco (tracce), trovando poi un masso che indica a destra per Dro e a sinistra per Maso Lizzone. Si va verso Dro, a destra, fino ad individuare il sentiero 425 *Delle Cavre*, che porta, con alcuni facili tratti attrezzati e ampi tratti orizzontali, alla base della parete e poi alla strada forestale che la costeggia più a valle. Andare a destra e tornare a Dro. (0h45)

**Difficoltà:** VII max, obbligato VI. Proteggiabilità: R2-R3. Via protetta abbastanza bene, anche a fix.

**Sviluppo:** circa 390 metri.

**Attrezzatura:** soste genericamente attrezzate su fix e cordoni, qualche clessidra, alberi. Sui tiri presenti qualche chiodo, cordoni in clessidra, e fix. Portare una serie di friend fino al n°3BD, per alcuni tratti protetti lunghi.

**Esposizione:** est.

**Tipo di roccia:** calcare, di qualità molto buona, anche con gocce.

**Periodo consigliato:** primavera e autunno. In inverno è possibile, ma evitare le giornate fredde o ventose.

**Tempo salita:** 4h00.

**Primi salitori:** Heinz Grill, Franz Heiss, Sigrid Konigseder, 2006. Migliorata e rinforzata con fix nel 2007.

**Riferimenti bibliografici:**

<https://www.arrampicata-arco.com/via-essusiai.html>

**Relazione**

**Lunghezza 1, V, 35 metri:** salire la placconata all'attacco, leggermente verso destra. Si salgono un paio di muretti, verso sinistra, fino alla sosta nettamente a sinistra, su due fix.

**Lunghezza 2, VI, 20 metri:** traversare a sinistra, doppiando uno spigoletto, quindi salire verso destra e poi dritto, su una specia di piccola torre. Sosta su due fix.

**Lunghezza 3, VI+, 25 metri:** salire un bel muro tecnico, a sinistra della sosta, per poi spostarsi verso destra e salire fino all'ultima protezione. Da lì si traversa verso sinistra verso una spaccatura per salire ad un albero con cordone, dove sostare.

**Lunghezza 4, I, II, 30 metri:** traversare a sinistra su cengetta terrosa, fino ad un masso, che superato sulla sinistra porta ad una cengia dove si sosta su due fix.

**Lunghezza 5, VI, 35 metri:** salire sui muretti, fino ad arrivare ad una grossa ed evidente lama, dove si sale in un diedro alla sua sinistra. Si va poi a destra sopra di essa, con bella esposizione, per poi salire alla sosta su due fix.

**Lunghezza 6, III, 20 metri:** traversare a destra su lista rocciosa, fino alla sosta su due fix.

**Lunghezza 7, VI+, 40 metri:** salire a destra della sosta, un muro abbastanza compatto. Si supera leggermente a sinistra una zona più aggettante, per poi andare verso destra. Si continua in una zona gialla con una lama, per poi andare a sinistra, ad una cengia con alberi, sosta su due fix.

**Lunghezza 8, V+, 35 metri:** salire a sinistra della sosta, su bel muro a gocce, sotto un diedro arquato. Si traversa a sinistra, si sale e poi si traversa ancora a sinistra, alla sosta.

**Lunghezza 9, VI+, 25 metri:** salire un muro e poi traversare a destra, sopra uno strapiombo, con passo atletico. Si sale su tratto verticale fino alla sosta su cengia, su fix e cordone in clessidra.

**Lunghezza 10, VII, 30 metri:** traversare su cengia a destra, si doppia uno spigolino e si sale superando uno strapiombo con passi atletici. Si continua qualche metro, con passi difficili, per poi salire verso destra alla sosta su due fix.

---

### Disclaimer

L'alpinismo su roccia e ghiaccio è un'attività potenzialmente pericolosa se non praticata con adeguata prudenza e cognizione di causa. Le vie descritte in queste relazioni sono state da noi percorse e descritte "di prima mano" con la maggior precisione possibile, ma questo non può in alcun modo sostituire la vostra valutazione e responsabilità personale

---



## Vall del Sarca, Coste dell'Anglone - via Essusiai

**Lunghezza 11, VII, 20 metri:** alzarsi sopra la sosta e traversare a destra, Salire verso il tetto sovrastante. Traversare leggermente a sinistra e superare il tetto in corrispondenza di una spaccatura con buone prese (molto atletico). Traversare a sinistra e salire su rocce verticali con belle lame. Sosta su cengetta, su due fix.

**Lunghezza 12, VI+, 40 metri:** salire una bella spaccatura atletica, con tratto in dulfer. Si sale un muro verticale e si arriva alla sosta.

**Lunghezza 13, V, 35 metri:** salire una placca a sinistra della sosta, seguendo delle spaccature. Si sale poi verso destra e si arriva ad una zona più facile, che porta alla sommità della parete, sosta su due fix su masso. Libro di via sotto un ometto.

**Note:** bella via, impegnativa ma in genere protetta abbastanza bene, anche con fix.

**Aggiornamento:** relazione a cura di Walter Pres Polidori, da una ripetizione del 24 ottobre 2021 con Alessandro Ceriani.

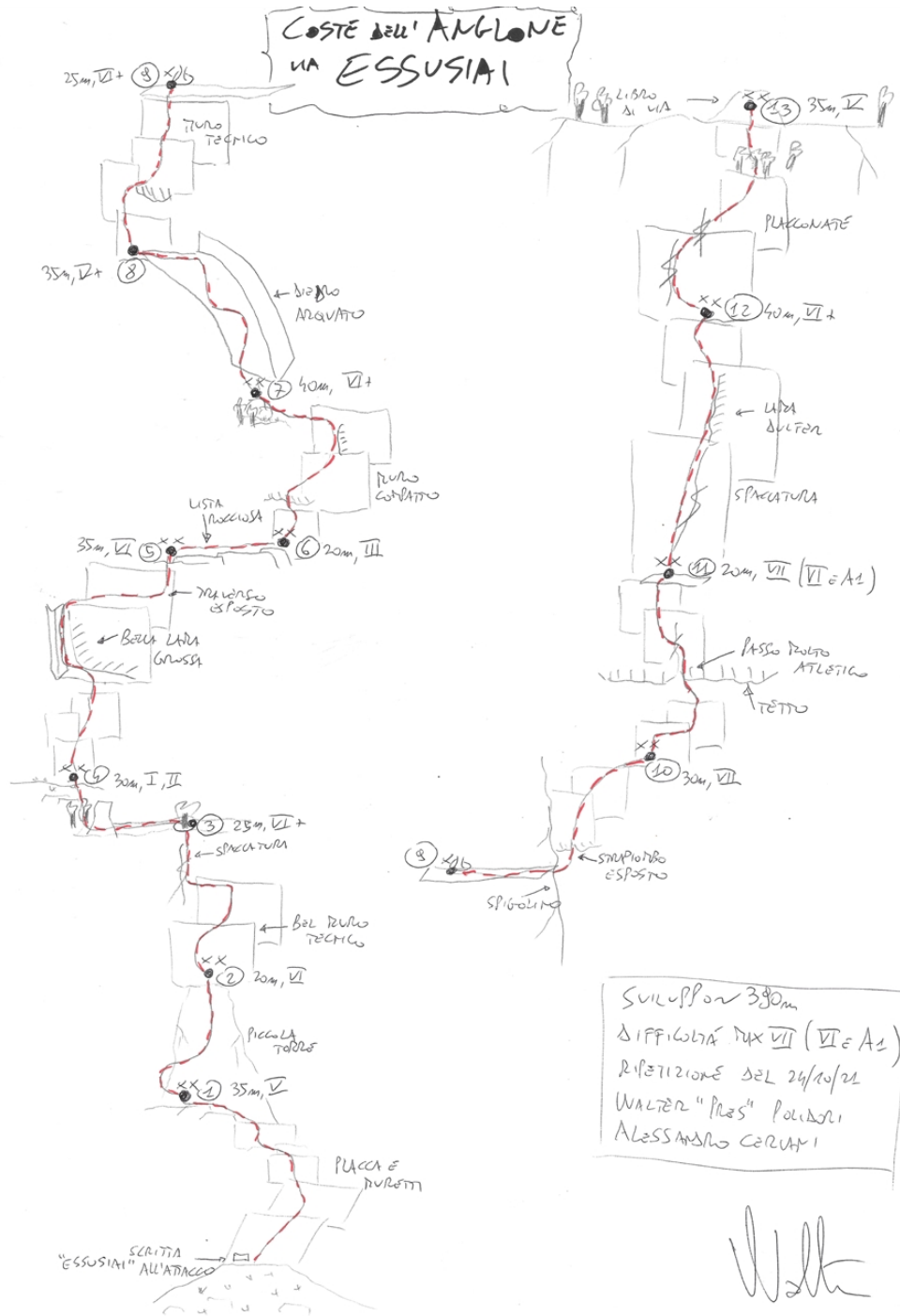
---

### Disclaimer

L'alpinismo su roccia e ghiaccio è un'attività potenzialmente pericolosa se non praticata con adeguata prudenza e cognizione di causa. Le vie descritte in queste relazioni sono state da noi percorse e descritte "di prima mano" con la maggior precisione possibile, ma questo non può in alcun modo sostituire la vostra valutazione e responsabilità personale

---

## Vall del Sarca, Coste dell'Anglone - via Essusiai



Schizzo della via

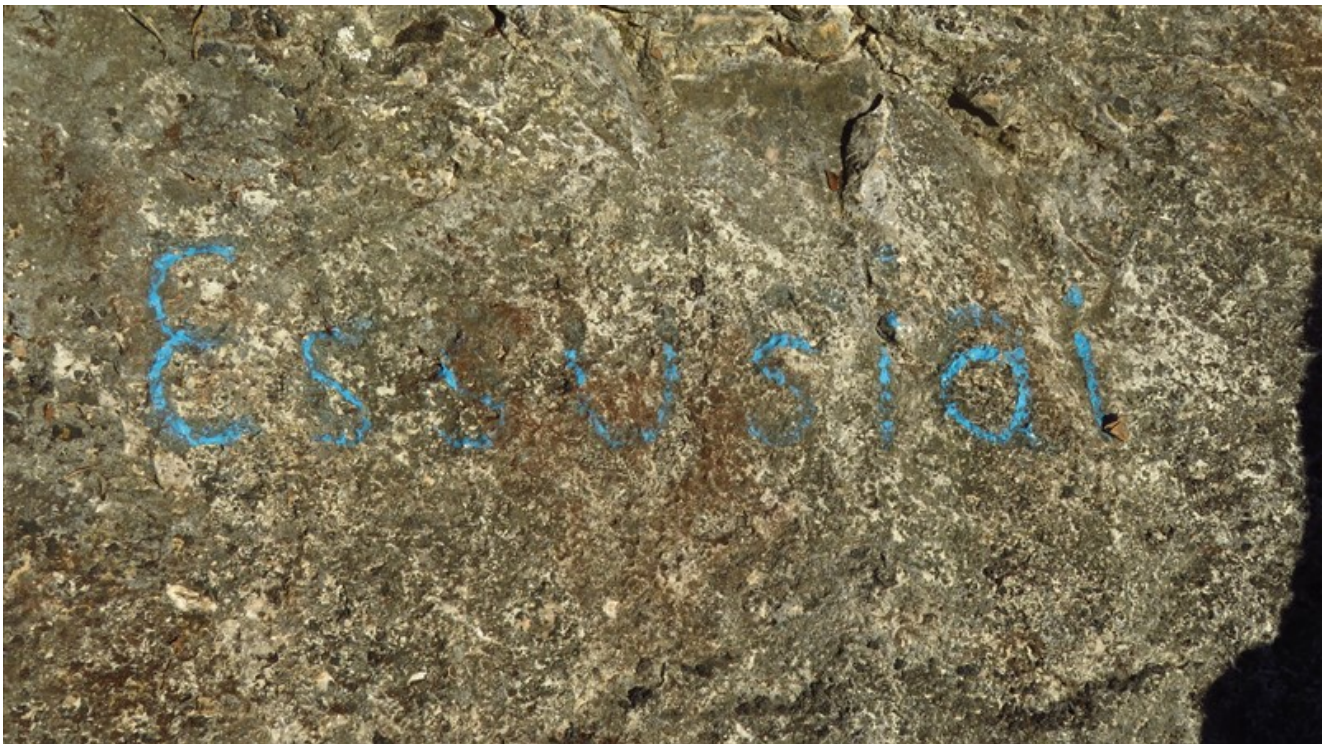
### Disclaimer

L'alpinismo su roccia e ghiaccio è un'attività potenzialmente pericolosa se non praticata con adeguata prudenza e cognizione di causa. Le vie descritte in queste relazioni sono state da noi percorse e descritte "di prima mano" con la maggior precisione possibile, ma questo non può in alcun modo sostituire la vostra valutazione e responsabilità personale

## Vall del Sarca, Coste dell'Anglone - via Essusiai



Tracciato indicativo



Scritta all'attacco

---

### Disclaimer

L'alpinismo su roccia e ghiaccio è un'attività potenzialmente pericolosa se non praticata con adeguata prudenza e cognizione di causa. Le vie descritte in queste relazioni sono state da noi percorse e descritte "di prima mano" con la maggior precisione possibile, ma questo non può in alcun modo sostituire la vostra valutazione e responsabilità personale

---



## Vall del Sarca, Coste dell'Anglone - via Essusiai



Attacco

---

### Disclaimer

L'alpinismo su roccia e ghiaccio è un'attività potenzialmente pericolosa se non praticata con adeguata prudenza e cognizione di causa. Le vie descritte in queste relazioni sono state da noi percorse e descritte "di prima mano" con la maggior precisione possibile, ma questo non può in alcun modo sostituire la vostra valutazione e responsabilità personale

---

## Vall del Sarca, Coste dell'Anglone - via Essusiai



Prima lunghezza

---

### Disclaimer

L'alpinismo su roccia e ghiaccio è un'attività potenzialmente pericolosa se non praticata con adeguata prudenza e cognizione di causa. Le vie descritte in queste relazioni sono state da noi percorse e descritte "di prima mano" con la maggior precisione possibile, ma questo non può in alcun modo sostituire la vostra valutazione e responsabilità personale

---



## Vall del Sarca, Coste dell'Anglone - via Essusiai



Partenza seconda lunghezza



Terza lunghezza

---

### Disclaimer

L'alpinismo su roccia e ghiaccio è un'attività potenzialmente pericolosa se non praticata con adeguata prudenza e cognizione di causa. Le vie descritte in queste relazioni sono state da noi percorse e descritte "di prima mano" con la maggior precisione possibile, ma questo non può in alcun modo sostituire la vostra valutazione e responsabilità personale

---



## Vall del Sarca, Coste dell'Anglone - via Essusiai



Quinta lunghezza

---

### Disclaimer

L'alpinismo su roccia e ghiaccio è un'attività potenzialmente pericolosa se non praticata con adeguata prudenza e cognizione di causa. Le vie descritte in queste relazioni sono state da noi percorse e descritte "di prima mano" con la maggior precisione possibile, ma questo non può in alcun modo sostituire la vostra valutazione e responsabilità personale

---



## Vall del Sarca, Coste dell'Anglone - via Essusiai



Sesta lunghezza

---

### Disclaimer

L'alpinismo su roccia e ghiaccio è un'attività potenzialmente pericolosa se non praticata con adeguata prudenza e cognizione di causa. Le vie descritte in queste relazioni sono state da noi percorse e descritte "di prima mano" con la maggior precisione possibile, ma questo non può in alcun modo sostituire la vostra valutazione e responsabilità personale

---



## Vall del Sarca, Coste dell'Anglone - via Essusiai



Settima lunghezza

---

### Disclaimer

L'alpinismo su roccia e ghiaccio è un'attività potenzialmente pericolosa se non praticata con adeguata prudenza e cognizione di causa. Le vie descritte in queste relazioni sono state da noi percorse e descritte "di prima mano" con la maggior precisione possibile, ma questo non può in alcun modo sostituire la vostra valutazione e responsabilità personale

---



## Vall del Sarca, Coste dell'Anglone - via Essusiai



Ottava lunghezza

---

### Disclaimer

L'alpinismo su roccia e ghiaccio è un'attività potenzialmente pericolosa se non praticata con adeguata prudenza e cognizione di causa. Le vie descritte in queste relazioni sono state da noi percorse e descritte "di prima mano" con la maggior precisione possibile, ma questo non può in alcun modo sostituire la vostra valutazione e responsabilità personale

---



## Vall del Sarca, Coste dell'Anglone - via Essusiai



Parte finale nona lunghezza

---

### Disclaimer

L'alpinismo su roccia e ghiaccio è un'attività potenzialmente pericolosa se non praticata con adeguata prudenza e cognizione di causa. Le vie descritte in queste relazioni sono state da noi percorse e descritte "di prima mano" con la maggior precisione possibile, ma questo non può in alcun modo sostituire la vostra valutazione e responsabilità personale

---

## Vall del Sarca, Coste dell'Anglone - via Essusiai



Decima lunghezza

---

### Disclaimer

L'alpinismo su roccia e ghiaccio è un'attività potenzialmente pericolosa se non praticata con adeguata prudenza e cognizione di causa. Le vie descritte in queste relazioni sono state da noi percorse e descritte "di prima mano" con la maggior precisione possibile, ma questo non può in alcun modo sostituire la vostra valutazione e responsabilità personale

---



## Vall del Sarca, Coste dell'Anglone - via Essusiai



Undicesima lunghezza

---

### Disclaimer

L'alpinismo su roccia e ghiaccio è un'attività potenzialmente pericolosa se non praticata con adeguata prudenza e cognizione di causa. Le vie descritte in queste relazioni sono state da noi percorse e descritte "di prima mano" con la maggior precisione possibile, ma questo non può in alcun modo sostituire la vostra valutazione e responsabilità personale

---

## Vall del Sarca, Coste dell'Anglone - via Essusiai



Dodicesima lunghezza

---

### Disclaimer

L'alpinismo su roccia e ghiaccio è un'attività potenzialmente pericolosa se non praticata con adeguata prudenza e cognizione di causa. Le vie descritte in queste relazioni sono state da noi percorse e descritte "di prima mano" con la maggior precisione possibile, ma questo non può in alcun modo sostituire la vostra valutazione e responsabilità personale

---



## Vall del Sarca, Coste dell'Anglone - via Essusiai



Vetta!

---

### Disclaimer

L'alpinismo su roccia e ghiaccio è un'attività potenzialmente pericolosa se non praticata con adeguata prudenza e cognizione di causa. Le vie descritte in queste relazioni sono state da noi percorse e descritte "di prima mano" con la maggior precisione possibile, ma questo non può in alcun modo sostituire la vostra valutazione e responsabilità personale

---

## Vall del Sarca, Coste dell'Anglone - via Essusiai



Libro di via

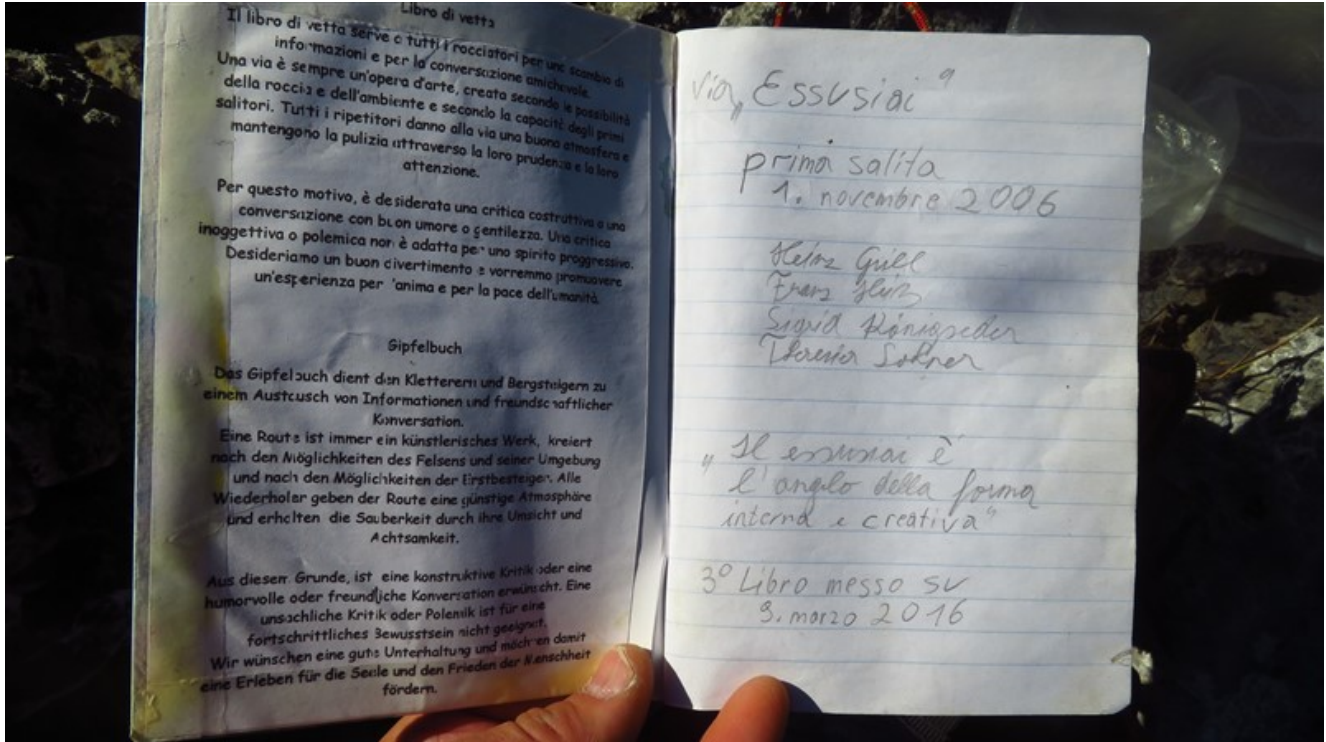
---

### Disclaimer

L'alpinismo su roccia e ghiaccio è un'attività potenzialmente pericolosa se non praticata con adeguata prudenza e cognizione di causa. Le vie descritte in queste relazioni sono state da noi percorse e descritte "di prima mano" con la maggior precisione possibile, ma questo non può in alcun modo sostituire la vostra valutazione e responsabilità personale

---

## Vall del Sarca, Coste dell'Anglone - via Essusiai



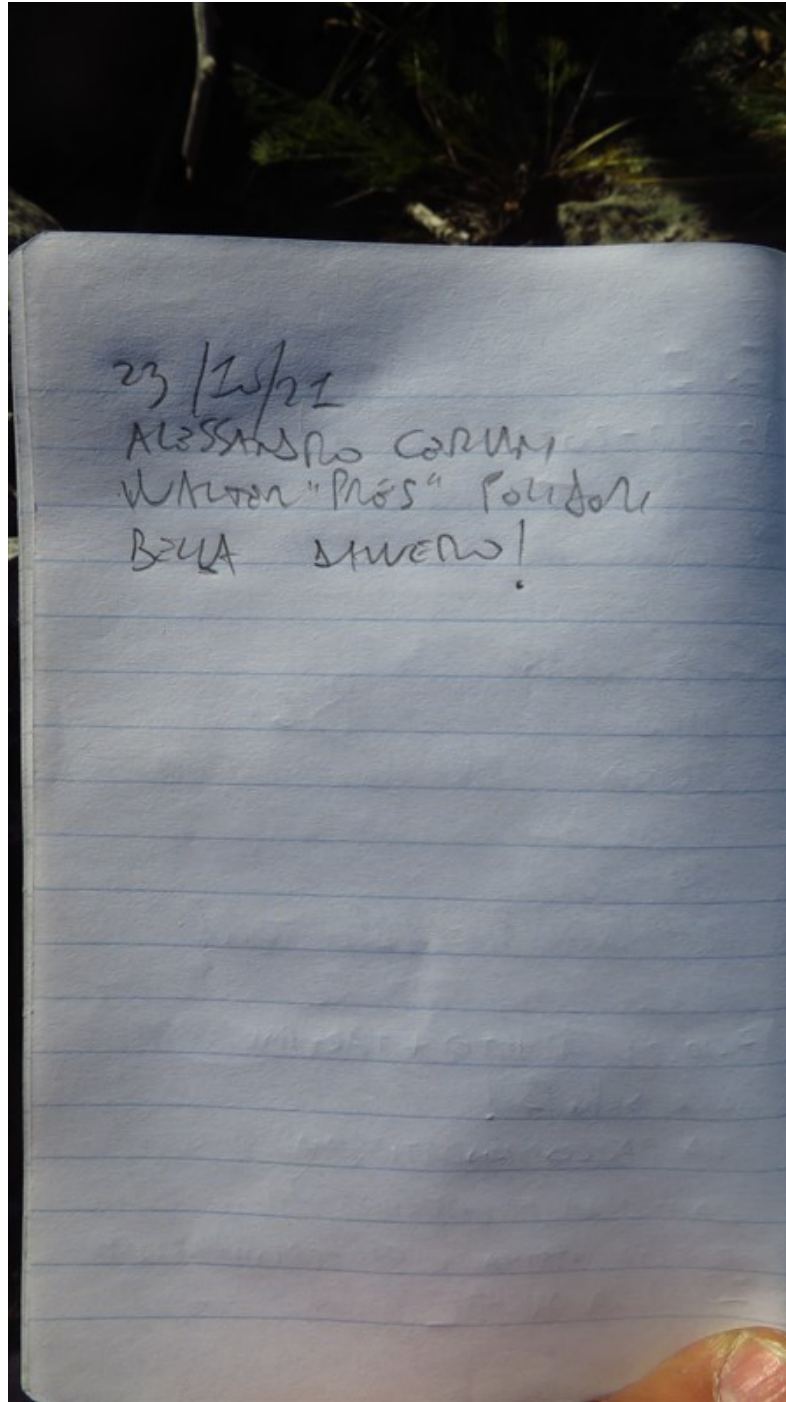
Libro di via

### Disclaimer

L'alpinismo su roccia e ghiaccio è un'attività potenzialmente pericolosa se non praticata con adeguata prudenza e cognizione di causa. Le vie descritte in queste relazioni sono state da noi percorse e descritte "di prima mano" con la maggior precisione possibile, ma questo non può in alcun modo sostituire la vostra valutazione e responsabilità personale



## Vall del Sarca, Coste dell'Anglone - via Essusiai



Libro di via

---

### Disclaimer

L'alpinismo su roccia e ghiaccio è un'attività potenzialmente pericolosa se non praticata con adeguata prudenza e cognizione di causa. Le vie descritte in queste relazioni sono state da noi percorse e descritte "di prima mano" con la maggior precisione possibile, ma questo non può in alcun modo sostituire la vostra valutazione e responsabilità personale

---



Scuola di Alpinismo e Scialpinismo Guido Della Torre - <https://www.scuolaguidodellatorre.it>

## Vall del Sarca, Coste dell'Anglone - via Essusiai

---

### Disclaimer

L'alpinismo su roccia e ghiaccio è un'attività potenzialmente pericolosa se non praticata con adeguata prudenza e cognizione di causa. Le vie descritte in queste relazioni sono state da noi percorse e descritte "di prima mano" con la maggior precisione possibile, ma questo non può in alcun modo sostituire la vostra valutazione e responsabilità personale

---